

TUMAČ PLANSKOG ZNAKOVLJA

[OB-1-1] Obuhvat prostornog plana



[OB-1-1-3001] Obuhvat prostornog plana

[KN-1-1] Namjena prostora



[KN-1-1-1210] (E) Eksploatacija mineralnih sirovina



[KN-1-1-1310] Zemljište namijenjeno šumi i šumsko zemljište državnog značaja



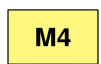
[KN-1-1-2901] (IS1) Površina infrastrukture - cestovni promet područnog (regionalnog) značaja




[KN-1-1-3005] (S5) Stambena namjena - poljoprivredna domaćinstva



[KN-1-1-3052] (M2) Mješovita namjena - poljoprivredna domaćinstva



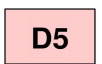
[KN-1-1-3054] (M4) Mješovita namjena



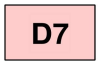
[KN-1-1-3100] (D) Javna i društvena namjena



[KN-1-1-3101] (D1) Javna i društvena namjena - upravna



[KN-1-1-3105] (D5) Javna i društvena namjena - osnovnoškolska i srednjoškolska



[KN-1-1-3107] (D7) Javna i društvena namjena - kulturna



[KN-1-1-3108] (D8) Javna i društvena namjena - vjerska



[KN-1-1-3211] (I1) Proizvodna namjena



[KN-1-1-3212] (I2) Proizvodna namjena - prehrambeno-prerađivačka



[KN-1-1-3263] (K3) Poslovna namjena - logističko-distribucijski centar



[KN-1-1-3290] (Gr) Groblje



[KN-1-1-3301] Vrijedno zemljište namijenjeno poljoprivredi




[KN-1-1-3302] Ostalo zemljište namijenjeno poljoprivredi



[KN-1-1-3312] Ostalo zemljište namijenjeno šumi




[KN-1-1-3399] Ostalo zemljište



[KN-1-1-3401] (T1) Ugostiteljsko-turistička namjena (u građevinskom području naselja)



[KN-1-1-3603] (R3) Sportsko-rekreacijska namjena - sportsko-rekreacijska



[KN-1-1-3901] (IS1) Površina infrastrukture - cestovni promet



[KN-1-1-3902] (IS2) Površina infrastrukture - željeznički promet



[KN-1-1-3994] (UPU) Površina određena urbanističkim planom uređenja

[IS-1-1] Cestovni promet




[IS-1-1-2005] (Ž) Cesta područnog (regionalnog) značaja



[IS-1-1-3007] (L) Cesta lokalnog značaja



[IS-1-1-3202] Staza



[IS-1-2] Željeznički promet



[IS-1-2-2005] (L) Željeznička pruga za lokalni promet s pripadajućom željezničkom infrastrukturom



[IS-1-2-2010] (Žk) Željeznički kolodvor/stajalište

Naziv prostornog plana:

Prostorni plan uređenja Općine Kraljevec na Sutli

Naziv kartografskog prikaza prostornog plana:

1.1. Namjena prostora

Mjerilo prikaza:

1:25000

Vrsta postupka:

Postupak izrade i donošenja izmjene i dopune prostornog plana

Faza izrade plana:

Prijedlog prostornog plana za 1. ponovnu javnu raspravu

Oznaka revizije plana:

Odluka o izradi prostornog plana:

Odluka o izradi izmjene i dopune Prostornog plana uređenja Općine Kraljevec na Sutli (Službeni glasnik Krapinsko-zagorske županije broj 42/2024)

Javna rasprava:

Javna rasprava provođena je od 09.12.2025. do zaključno s danom 17.12.2025. Prva ponovna javna rasprava provodi se od 05.03.2026. do zaključno s danom 16.03.2026.

Javni uvid:

od 05.03.2026. godine do 16.03.2026. godine, na lokaciji: Općina Kraljevec na Sutli, Kraljevec na Sutli 132, 49294 Kraljevec na Sutli, 08:00-14:00

Javno izlaganje:

dana 11.03.2026. godine, na lokaciji: Općina Kraljevec na Sutli, Kraljevec na Sutli 132, 49294 Kraljevec na Sutli, 09:00

Nositelj izrade prostornog plana:

Krapinsko-zagorska županija, Općina Kraljevec na Sutli
Jedinstveni upravni odjel

Odgovorna osoba nositelja izrade:

VIŠA STRUČNA SURADNICA
Damjana Drčić dipl.oec.

Tijelo koje donosi prostorni plan:

Krapinsko-zagorska županija, Općina Kraljevec na Sutli
Općinsko vijeće

Predsjednik tijela koje donosi prostorni plan:

PREDSJEDNICA OPĆINSKOG VIJEĆA
Dijana Vukina

Stručni izrađivač prostornog plana:

APE d.o.o.
Zagreb, Kutnjački put 11
OIB: 69581576028

Odgovorna osoba stručnog izrađivača:

DIREKTORICA
Sandra Jakopec dipl.ing.arh.

Odgovorni voditelj izrade:

Sandra Jakopec dipl.ing.arh.

Stručni tim:

Mirela Ćordaš, dipl.ing.arh.
Marijana Zlodre Ujdur, mag.ing.arch.
Vlatka Žunec, mag.ing.arch.
Nikola Franić, mag.ing.arch.

Ardijan Karlo Gashi, mag.ing.arch.
Marta Škvorc, mag.ing.arch.
Ema Čorak, univ.mag.ing.arch.

Naziv prostornog plana:

Prostorni plan uređenja Općine Kraljevec na Sutli

Naziv kartografskog prikaza prostornog plana:

1.1. Namjena prostora

Mjerilo prikaza:

1:25000

Vrsta postupka:

Postupak izrade i donošenja izmjene i dopune prostornog plana

Faza izrade plana:

Prijedlog prostornog plana za 1. ponovnu javnu raspravu

Oznaka revizije plana:

Prostor za digitalni potpis

Odgovorna osoba nositelja izrade:

VIŠA STRUČNA SURADNICA

Damjana Drčić dipl.oec.

Odgovorna osoba stručnog izrađivača:

DIREKTORICA

Sandra Jakopec dipl.ing.arh.

Odgovorni voditelj izrade:

Sandra Jakopec dipl.ing.arh.